Unione dei Comuni Media Valle del Serchio

iano Strutturale Intercomunale

UNIONE DEI COMUNI
MEDIA VALLE DEL SERCHIO

4 Ottobre 2017

UNIONE DEI COMUNI
MEDIA VALLE DEL SERCHIO

La funzione "Pianificazione Urbanistica"

I Comuni dell'Unione dei Comuni della Media Valle del Serchio (Bagni di Lucca, Barga, Borgo a Mozzano, Coreglia Antelminelli e Pescaglia), pur non rientrando fra quelli obbligati, hanno deciso di ad associarsi per la redazione del Piano Strutturale Intercomunale.

I Comuni dell'Unione si estendono su un'area di circa 426 kmq e presentano una popolazione complessiva di circa 31.930 abitanti.

La redazione del Piano Strutturale Intercomunale rappresenta un'opportunità di **sviluppo condiviso della pianificazione territoriale**, perché consente di promuovere politiche e strategie di area vasta in coerenza con la pianificazione sovraordinata.

L'Ufficio di Piano

E' stato, pertanto, costituito l'**Ufficio Unico di Pianificazione Urbanistica**, composto da personale tecnico dei comuni dell'Unione ed operante presso la sede dell'Unione stessa.

L'Ufficio risulta composto da:

- **Ing. Daisy Ricci** (Comune di Barga) – Responsabile del Servizio;
- **Arch. Elisa Soggiu** (Comune di Bagni di Lucca) – Responsabile del Procedimento;
- **Dott. Urbanistica/pianificazione terr.le Massimo Vergamini**(Comune di Borgo a Mozzano);
- **Geom. Gabriele Menchelli** (Comune di Pescaglia).

Hanno incarichi di collaborazione:

- **Ing. Angela Piano**;
- **Dott.ssa Antonella Grazzini**;
- **Geol. Giancarlo Nolledi**;
- **Geol. Leonardo Moni** (microzonazione sismica).

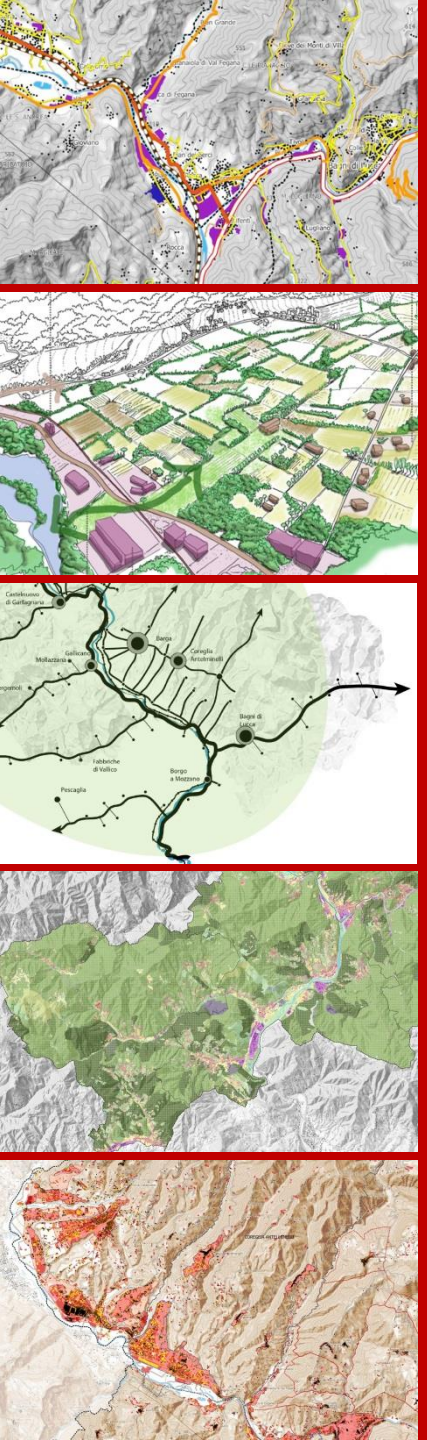

Contenuti del Piano Strutturale Intercomunale

Art. 94 della L. R. n. 65/2014

Il **Piano Strutturale Intercomunale** contiene **le politiche e le strategie di area vasta** in coerenza con il PIT (Piano di Indirizzo Territoriale della Regione Toscana) e il PTC (Piano Territoriale di Coordinamento della Provincia di Lucca) con particolare riferimento:

*a) alla razionalizzazione del **sistema infrastrutturale** e della **mobilità**, al fine di migliorare il livello di accessibilità dei territori interessati, anche attraverso la promozione dell' **intermodalità**;*

*b) all'attivazione di sinergie per il **recupero** e la **riqualificazione** dei **sistemi insediativi** e per la **valorizzazione** del **territorio rurale**;*

*c) **alla razionalizzazione e riqualificazione del sistema artigianale e industriale**;*

*d) alla previsione di forme di **perequazione territoriale** di cui all'articolo 102 della stessa Legge Regionale.*

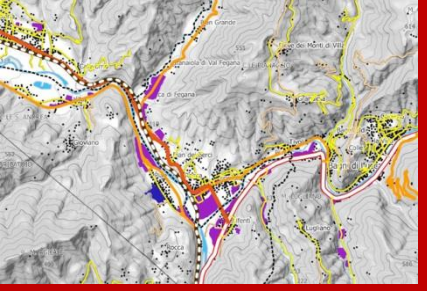
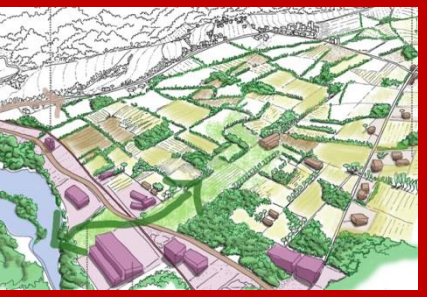

UNIONE DEI COMUNI
MEDIA VALLE DEL SERCHIO

La prima fase: ‘triplice’ Avvio del procedimento

Il formale Avvio del Procedimento è stato disposto con **Delibera di Consiglio dell’Unione n. 24 del 30/12/2016** e gli atti si dividono in **3 sub-procedimenti**:

1 – **Avvio del Procedimento** per la **formazione del PSI** ai sensi dell’**art. 17** della **L.R. n. 65/2014;**

2 - **Avvio del Procedimento di Conformazione al Piano di Indirizzo Territoriale con valenza di Piano Paesaggistico (PIT-PPR)** ai sensi dell'**art. 21** della **Disciplina del Piano** e dell'**art. 31** della L.R. n. 65/2014;

3 - Invio del **Documento Preliminare di Valutazione Ambientale Strategica** secondo il procedimento dell’art. 7 e dell'art. 23 della L.R. n. 10/2010

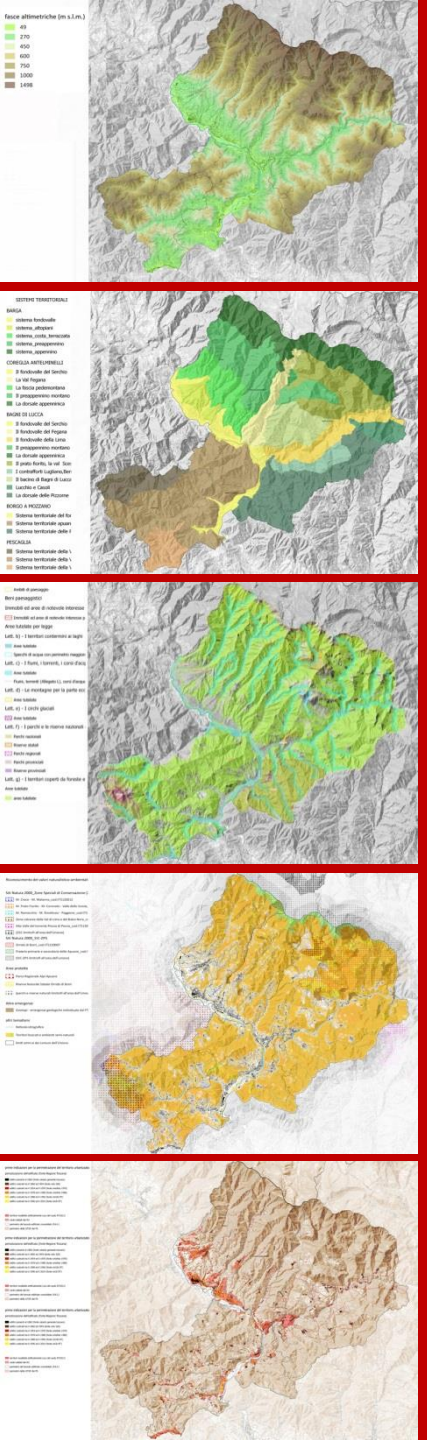

UNIONE DEI COMUNI
MEDIA VALLE DEL SERCHIO

Contenuti del documento di Avvio

Il gruppo di lavoro ha ritenuto di integrare il «quadro conoscitivo di riferimento» con specifici approfondimenti su aspetti e temi ritenuti di particolare importanza in relazione ai contenuti dell'art. 94 della L.R. n. 65/2014 e alle peculiarità e caratteristiche del territorio in esame; gli approfondimenti conoscitivi proposti riguardano:

1 – la razionalizzazione delle infrastrutture e della mobilità (inter modalità) con particolare riferimento alla viabilità stradale e ferroviaria;

2 – **il sistema produttivo**;

3 – il turismo;

4 – la perimetrazione del «territorio urbanizzato» di cui all'art. 4 della L.R. n. 65/2014 – Primi elementi.

UNIONE DEI COMUNI
MEDIA VALLE DEL SERCHIO

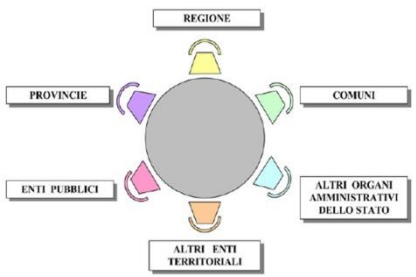

@

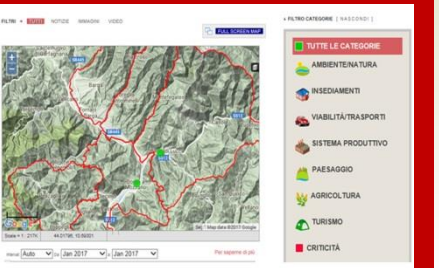

La Partecipazione

Fin dall'avvio del procedimento, l'Unione ha riconosciuto l'importanza della condivisione delle scelte e della partecipazione, provvedendo alla stesura e approvazione (Delibera di Consiglio n. 18 del 28/09/16) del **Regolamento per la disciplina delle funzioni del Garante dell'informazione e della partecipazione (art. 37 e seguenti della L.R. n. 65/2014)**.

Il Garante dell'Informazione e della Partecipazione deve assumere ogni necessaria iniziativa per assicurare l'informazione e la partecipazione dei cittadini e di tutti i soggetti interessati nelle diverse fasi procedurali di formazione degli strumenti urbanistici. L'attività del Garante deve risultare **adeguata alle esigenze dell'informazione e della partecipazione**, secondo quanto definito con il regolamento previsto dall'articolo 36, comma 4 della L.R. n. 65/2014.

UNIONE DEI COMUNI
MEDIA VALLE DEL SERCHIO

Il Garante dell'informazione e della partecipazione

Per assicurare la massima informazione al procedimento sono periodicamente pubblicati avvisi e comunicati, reperibili nella pagina web del Piano Strutturale Intercomunale e sul sito dell'Unione.

GARANTE DELL'INFORMAZIONE E DELLA PARTECIPAZIONE

NEWS	**Martedì 21 Febbraio 2017 ore 16:00**, presso l'Unione dei Comuni, via Umberto I, n. 100, è previsto un **incontro** a cui sono stati invitati gli appartenenti agli Ordini professionali della Provincia ed i Sindaci dei cinque Comuni, per illustrare contenuti del documento di Avvio del procedimento, gli obiettivi del PSI, il processo di VAS e le diverse fasi del procedimento di formazione del Piano Strutturale Intercomunale

Il Garante dell'informazione e della partecipazione è la specifica figura prevista negli articoli 37 e 38 della Legge Regionale Toscana 10 novembre 2014, n. 65 sul Governo del Territorio, che ha il compito di assicurare la conoscenza effettiva e tempestiva delle scelte e dei supporti conoscitivi, relativi alle fasi procedurali di formazione e adozione degli strumenti della pianificazione

il Piano Strutturale Intercomunale

- Homepage
- cos'è il Piano Strutturale Intercomunale
- il Piano Strutturale Intercomunale dell'Unione dei Comuni
- fase del procedimento di formazione
- documenti del Piano
  - Avvio del procedimento
  - VAS
- garante dell'informazione e della partecipazione
- partecipa alla formazione del Piano
- Contatti

UNIONE DEI COMUNI
MEDIA VALLE DEL SERCHIO

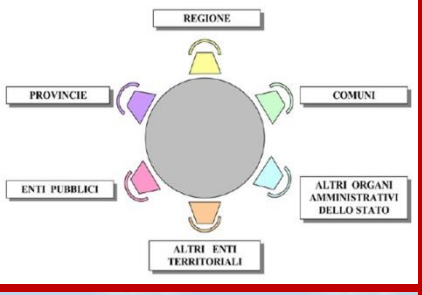

@

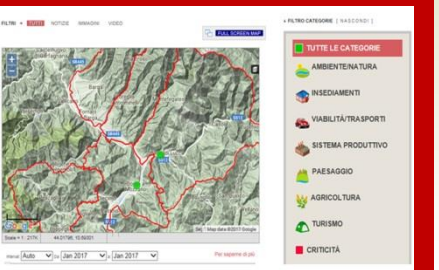

La Partecipazione pubblica

La «partecipazione» di Enti e istituzioni è garantita con la trasmissione del «Documento di avvio del procedimento» e l'acquisizione nei successivi 60 giorni di contributi e pareri.

Per garantire invece il massimo coinvolgimento della popolazione, degli ordini professionali, delle associazioni di categoria e in generale di chiunque abbia interesse si è deciso di:

- Dare diffusa ed ampia **informazione** dei contenuti e dei vari passaggi che caratterizzano la formazione dello strumento;
- Dare la possibilità a chiunque di **partecipare attivamente.**

UNIONE DEI COMUNI
MEDIA VALLE DEL SERCHIO

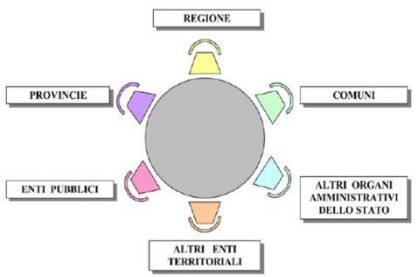

@

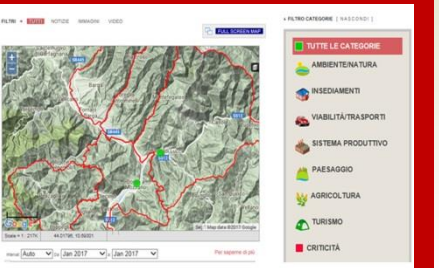

Partecipazione attiva al procedimento

Quali strumenti?

- **Assemblee ed incontri pubblici** con i professionisti dei vari ordini, con le associazioni di categoria, con i cittadini, anche con la trattazione di temi specifici ed anche a livello di singolo comune;

- Un **sito internet** appositamente predisposto e dedicato al Piano Strutturale Intercomunale dove è possibile reperire tutte le informazioni, la documentazione e soprattutto inviare contributi e segnalazioni.

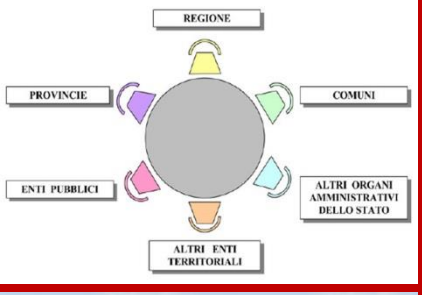

@

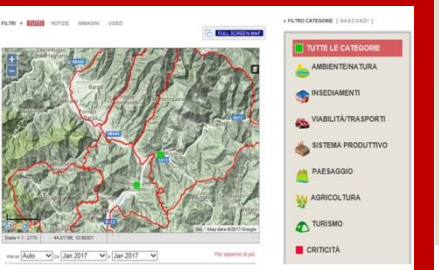

la partecipazione

UNIONE DEI COMUNI MEDIA VALLE DEL SERCHIO

Il sito internet del PSI

http://pianostrutturaleucm.altervista.org/

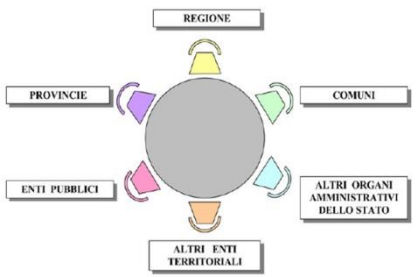

@

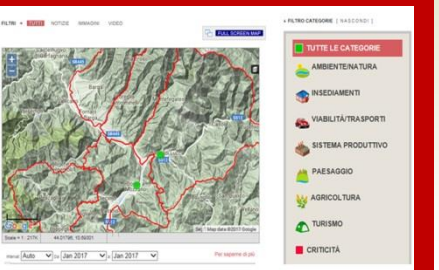

UNIONE DEI COMUNI MEDIA VALLE DEL SERCHIO

L'incontro con Confindustria

Dati il ruolo delle "attività produttive", l'alta specializzazione e l'importanza di alcuni comparti/insediamenti abbiamo ritenuto essenziale richiedere specifici contributi agli operatori dei diversi settori.

OGGETTO DEI CONTRIBUTI:

1 – ESIGENZE (necessità di opere e servizi anche esterne al lotto/comparto di pertinenza, esigenze di potenziamento/sviluppo dell'attività con conseguente richiesta di conferma/incremento delle potenzialità edificatorie → dimensionamento come da Regolamento regionale n.32/R/2017 – D.P.G.R 5 Luglio 2017);

2 – INTEGRAZIONE QUADRO CONOSCITIVO PIANO STRUTTURALE INTERCOMUNALE (con la trasmissione ad esempio di progetti già disponibili: es. messa in sicurezza idraulica, opere infrastrutturali)

<u>Per l'approfondimento di questo argomento si rimanda all'intervento del geologo Nolledi.</u>

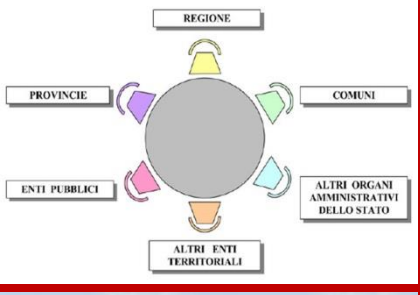

UNIONE DEI COMUNI
MEDIA VALLE DEL SERCHIO

@

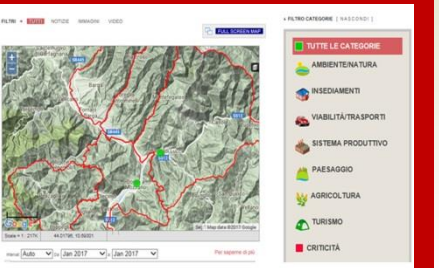

Presentazione dei «contributi»

Per la presentazione dei contributi (in particolare nel caso 1) è OPPORTUNA una breve “relazione” articolata come segue:

- Descrizione attività e presentazione azienda
- Localizzazione (planimetria, estratto strumento urbanistico vigente)
- Descrizione eventuali interventi di nuova edificazione programmati/prevedibili e dell’area di intervento
- Precisazione delle esigenze (es. conferma o incremento potenzialità edificatorie, opere “accessorie”, opere infrastrutturali, aree di sosta, ecc.)

Per presentare i contributi e la documentazione sopradescritta è possibile:

I. Rivolgersi al Garante dell’informazione e della partecipazione;

II. Trasmettere (via mail/pec o per lettera) la documentazione a:

Unione Comuni Media Valle del Serchio, Via Umberto I – Borgo a Mozzano;
urbanistica@ucmediavalle.it;
ucmediavalle@postacert.toscana.it;

I. Accedere tramite il sito dell’unione alla MAPPA DELLA PARTECIPAZIONE e seguire le istruzioni ivi riportate per inserire la segnalazione.

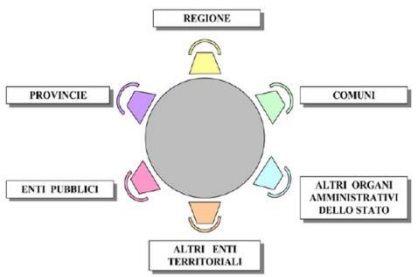

@

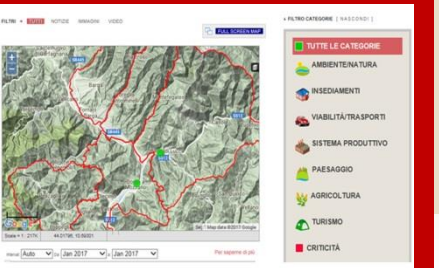

la partecipazione

UNIONE DEI COMUNI MEDIA VALLE DEL SERCHIO

Come presentare i contributi

PARTECIPA ALLA FORMAZIONE DEL PIANO

E' possibile per chiunque partecipare alla formazione del Piano Strutturale Intercomunale fornendo propri contributi conoscitivi, segnalando criticità e proposte nei vari ambiti che interessano la pianificazione territoriale (es. mobilità, paesaggio, insediamenti, turismo, ecc..). Tutte le informazioni ed i contributi che sarà possibile fornire saranno di notevole importanza per poter cos

Le modalità p

1. inviando se
posta elettro
su questo sito web

2. in maniera interattiva accedendo alla mappa della partecipazione, dove, seguendo le indicazioni ivi riportate, è possibile compilare un
anche immagini, documenti o video qualora fos
segnalazioni, una volta visionate dall'Ufficio, saranno quindi rappresentate in una mappa che sarà sempre visibile, nella versione aggiornata, per chi accederà alla pagina web.

vai alla MAPPA DELLA PARTECIPAZIONE

E' possibile per chiunque partecipare
fornendo propri contributi conoscitivi

partecipa alla formazione del Piano

il Piano Strutturale Intercomunale

- Homepage
- cos'è il Piano Strutturale Intercomun
- il Piano Strutturale Intercomunale de dei Comuni
- fase del procedimento di formazione
- documenti del Piano
  - Avvio del procedimento
  - VAS
- garante dell'informazione e della partecipazione
- partecipa alla formazione del Piano
- Contatti
  - il gruppo di lavoro

Il Territorio

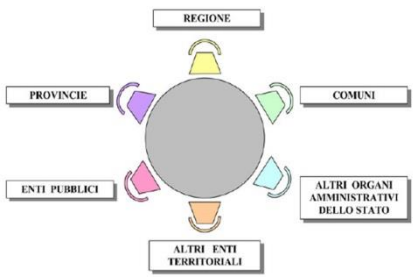

UNIONE DEI COMUNI MEDIA VALLE DEL SERCHIO

@

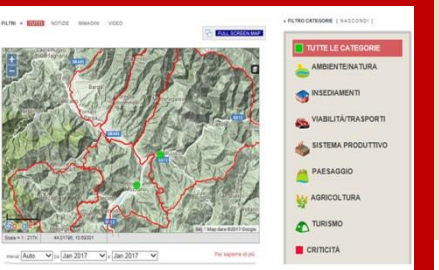

Come presentare i contributi

1. inviando semplicemente una **mail** avente per oggetto: “**partecipazione al PSI**”, all’indirizzo di posta elettronica urbanistica@ucmediavalle.it, utilizzando anche la pagina dei **contatti** presente sul sito web

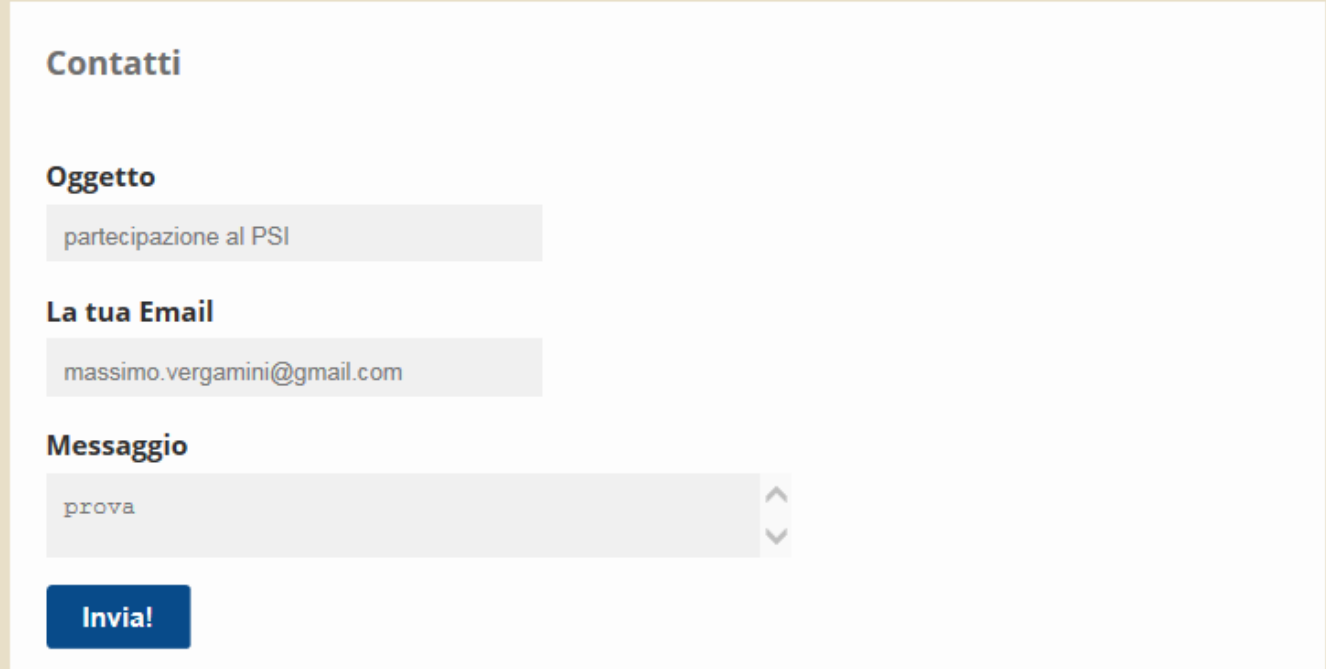

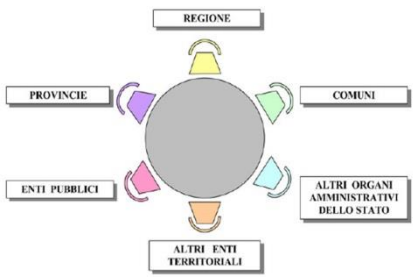

UNIONE DEI COMUNI MEDIA VALLE DEL SERCHIO

@

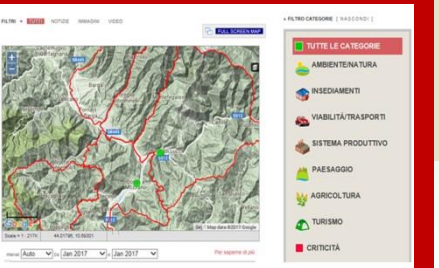

Come presentare i contributi

2. in maniera **interattiva** accedendo alla **mappa della partecipazione**, dove è possibile, compilando un modulo preimpostato, inviare contributi e proposte, segnalare criticità.

1. inviando semplicemente una mail avente per oggetto: "partecipazione al PSI", all'indirizzo di posta elettronica urbanistica@ucmediavalle.it, utilizzando anche la pagina dei contatti presente su questo sito web

2. in maniera interattiva accedendo alla mappa della partecipazione, dove, seguendo le indicazioni ivi ripo possibile compilare un modulo preimpostato che potrà contenere anche immagini, d ti o video qualora fossero ritenuti rilevanti per il contributo. Tutte le segnalazioni, u ate dall'Ufficio, saranno quindi rappresentate in una mappa che sarà sempre visibi versione aggiornata, per chi accederà alla pagina web.

vai alla MAPPA DELLA PARTECIPAZIONE

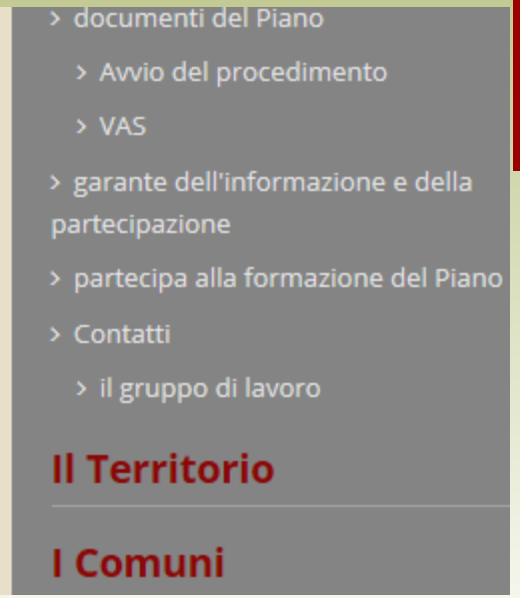

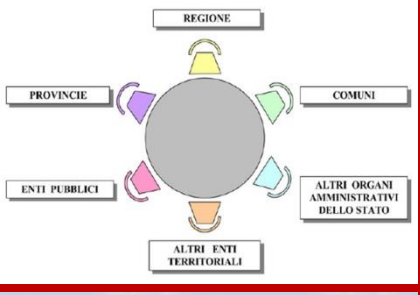

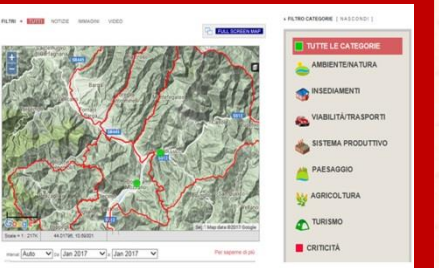

la partecipazione

UNIONE DEI COMUNI MEDIA VALLE DEL SERCHIO

Come presentare i contributi

HOME | SEGNALAZIONI | INVIA UNA SEGNALAZIONE | RICEVI NOTIFICHE | CONTATTACI

SCARICA SEGNALAZIONI

inviare una segnalazione/contributo

attraverso questa pagina web è possib hiunque fornire i propri c nati nel procedimento di formazione del piano strutturale intercomunale. Posso ali la mobilità, il paesaggio, l'ambiente in generale ecc.. Per pubblicare la propria segnalazione cliccare sul tasto "invia segnalazione" in alto a destra e compilare il modulo che si apre, scegliendo la categoria cui si riferisce la segnalazione ed individuando il punto sulla mappa. E' possibile aggiungere anche immagini o video relativi a quanto segnalato.

FILTRI → TUTTI | NOTIZIE | IMMAGINI | VIDEO

FULL SCREEN MAP

segnalazioni puntuali geo-localizzate

Castelnuovo di Garfagnana, SR445, Piazzoro, Barga, Gallicano, Coreglia Antelminelli, Montefegatesi, Fornaci di Barga, SS12, Casoli, Lucchio, Bagni di Lucca, Fabbriche di Vergemoli, Borgo a Mozzano, Pescaglia, Diecimo, Boveglio, San Quirico, Vellano, Pariglia, Pastino, Loppeglia

Scale = 1 : 217K | 44.01796, 10.69301 | Map data ©2017 Google

Interval: Auto | Da: Jan 2017 | a: Jan 2017 | Per saperne di più

↓ FILTRO CATEGORIE [NASCONDI]

- TUTTE LE CATEGORIE
- AMBIENTE/NATURA
- INSEDIAMENTI
- VIABILITÀ/TRASPORTI
- SISTEMA PRODUTTIVO
- PAESAGGIO
- AGRICOLTURA
- TURISMO
- CRITICITÀ

layer attivabili sulla mappa

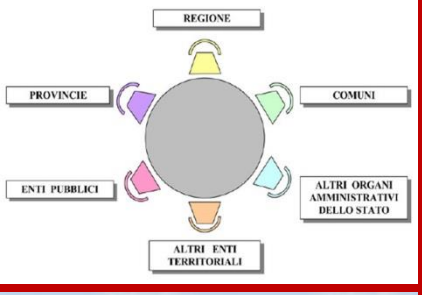

@

la partecipazione

UNIONE DEI COMUNI MEDIA VALLE DEL SERCHIO

titolo

testo, contenuto del contributo

Scelta della categoria (ambiente, agricoltura, turismo ecc..)

dati personali (non obbligatori)

Invia nuova segnalazione

TITOLO DELLA SEGNALAZIONE *

DESCRIZIONE *

Tag HTML permessi: "a, p, img, br, b, u, strong, em, i".
Gli iFrames sono permessi solo da: www.youtube.com/embed/, player.vimeo.com/video/, w.soundcloud.com/player.

DATA E ORA: OGGI ALLE 05:09 PM (EUROPE/ROME) MODIFICA DATA

CATEGORIE *

- ambiente/natura
- insediamenti
- viabilità/trasporti
- sistema produttivo
- paesaggio
- agricoltura
- turismo
- criticità

IN CASO DI SOCIETÀ

nome

Informazioni opzionali

NOME

COGNOME

EMAIL

invia

TROVA UNA LOCALITÀ VICINA

Seleziona una città

ELIMINA L'ULTIMO | CANCELLA SELEZIONATI | PULISCI MAPPA

Trova area geografica

* ricerca la località esatta usando come nome latitudine,longitudine (esempio:38.19,-85.61) oppure clicca sulla mappa per individuare il punto esatto .

SPECIFICA MEGLIO LA LOCALITÀ *

ESEMPIO: VIA MONTE PERTICA 30, PADOVA

LINK ALLA FONTE DELLA NOTIZIA

COLLEGAMENTO A UN VIDEO ESTERNO

CARICA IMMAGINI

Sfoglia...

Invia

in caso di contributo o segnalazione puntuale, indicare il punto sulla mappa (spostando il cursore rosso)

possibilità di inviare immagini, documenti, video …

Fine presentazione

UNIONE DEI COMUNI
MEDIA VALLE DEL SERCHIO

GRAZIE

PER L’ATTENZIONE!!